

Uchwała Nr
Rady Gminy Ciepłowody
z dnia

**w sprawie rozszerzenia zasięgu nazwy ulicy Spokojna położonej
w miejscowości Ciepłowody**


Na podstawie art. 18 ust. 2 pkt 13 ustawy z dnia 8 marca 1990 r. o samorządzie gminnym (tj. Dz. U. z 2019 poz. 506) Rada Gminy Ciepłowody uchwala, co następuje:

§ 1.1 Rozszerza się zasięg nazwy ulicy Spokojna położonej w miejscowości Ciepłowody na działkach ewidencyjnych numer: 1286, 1285/15, 1285/19, 1285/21, 1285/23, 1285/25, 1285/27, 1285/29, 1285/31 o ciąg komunikacyjny usytuowany na działce ewidencyjnej numer 482, stanowiącej własność Gminy Ciepłowody.

2. Lokalizację i zasięg nazwy określa załącznik nr 1 do niniejszej uchwały.

§ 2. Wykonanie uchwały powierza się Wójtowi Gminy Ciepłowody.

§ 3. Uchwała wchodzi w życie po upływie 14 dni od dnia ogłoszenia w Dzienniku Urzędowym Województwa Dolnośląskiego.

Wojciech Mrózek

radca prawny

Uzasadnienie
Do Uchwały Nr.....
Rady Gminy Ciepłowody
z dnia

**Uzasadnienie do uchwały w sprawie rozszerzenia nazwy ulicy Spokojna
położonej w miejscowości Ciepłowody**

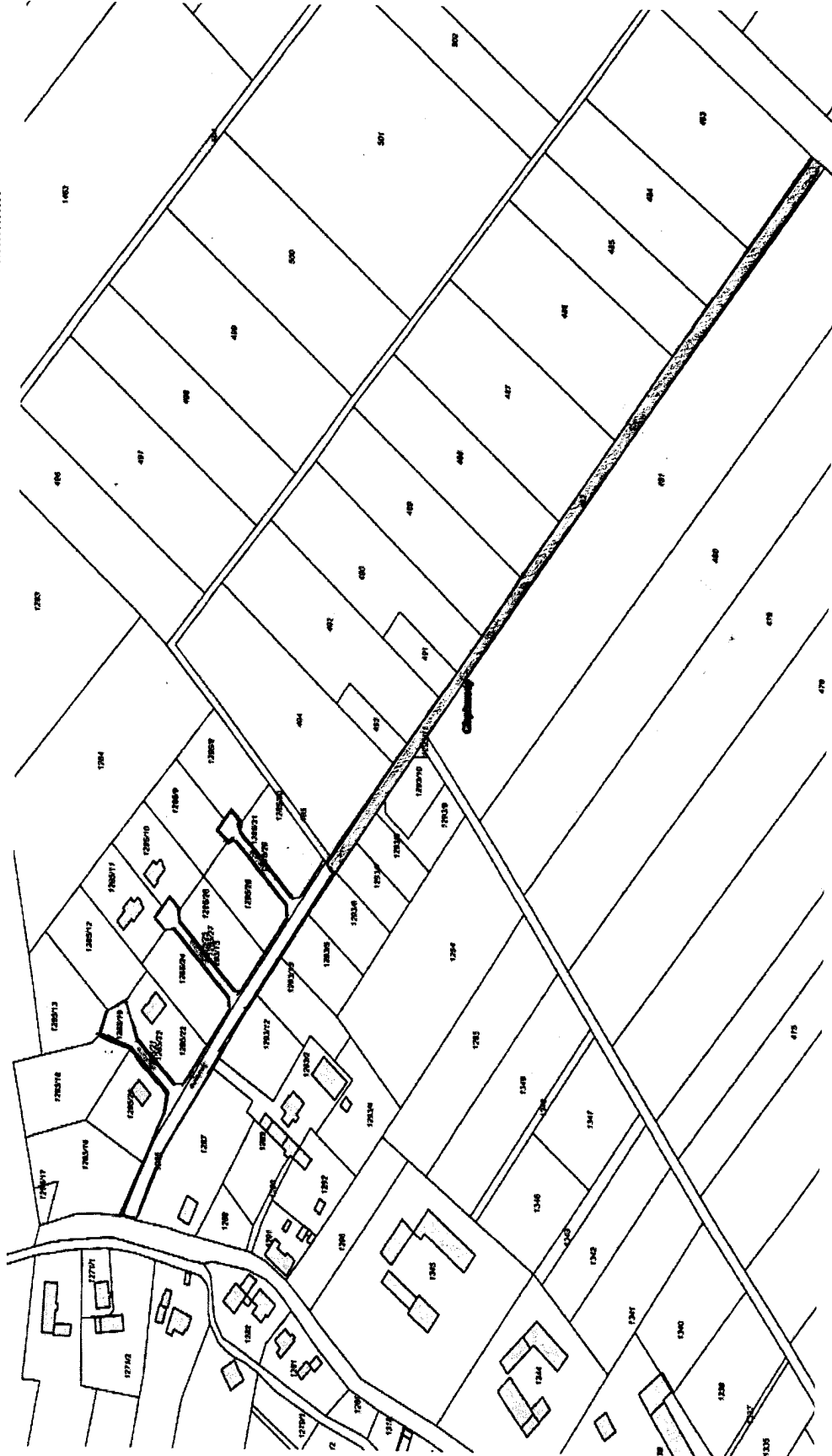
Stosownie do treści art. 18 ust. 2 pkt 13 ustawy z dnia 8 marca 1990 r. o samorządzie gminnym (tj. Dz. U. z 2019 poz. 506) do właściwości Rady Gminy należy podejmowanie uchwał w sprawie nazw ulic i placów publicznych.



Uchwałą Rady Gminy Ciepłowody Nr 65/XI/11 z dnia 31 sierpnia 2011 r. ulica Spokojna w Ciepłowodach ustanowiona została na działkach nr ewid. 1286, 1285/15, 1285/19, 1285/21, 1285/23, 1285/25, 1285/27, 1285/29, 1285/31.

Z uwagi na fakt, iż planowana jest rozbudowa budownictwa mieszkalnego na działkach położonych przy drodze, działka nr ewid. 482, łączącej się z działką nr ewid. 1286, ob. Ciepłowody, tworząc ciąg komunikacyjny, zasadnym jest rozszerzenie zasięgu nazwy ulicy Spokojna.

Wojciech Mrozek
radca prawny

Załącznik nr 1 do uchwały nr
Rady Gminy Ciepłowydy
z dnia



-  - dotyczący zasięgu ulicy Spokojna
-  - zasięg rozszerzenia nazwy ulicy Spokojna